

**AREE SVANTAGGIATE - Attività istruttoria ANNO 2012**

**97 - Traversella (TO)**

**TITOLO DEL PROGETTO: Miglioramento della fruibilità turistico-ricettiva del comune di Traversella**

**DATI GENERALI**

macroarea	VDA	
comune aggregato	NO	
aggregazione temporanea di comuni	NO	
soggetto legittimato	SI	
rispetto del termine di presentazione delle domande	SI	
data ricezione diretta	12.06.2012	
data e protocollo DAR	12.06 n. 4531	
formato cartaceo	SI	
formato elettronico	SI	

**LIVELLO DI PROGETTAZIONE**

progetto preliminare (opere)	SI	
studio di fattibilità (servizi)	NO	

**DOCUMENTAZIONE**

Domanda	SI Sindaco CI	
compilazione all. 1 (autocertificazione requisiti generali)	SI Sindaco	
compilazione all. 2 (documento unico per aggregazioni)		
compilazione all. 3 (scheda identificativa del progetto)	SI Sindaco	
compilazione all. 4 (scheda analisi dei costi)	SI Sindaco	
compilazione all. 4B (scheda analisi dei costi per ambito)	SI Resp. tec. CI	
compilazione all. 5 (autocertificazione copertura cofinanziamento)		
delibera comunale approvazione progetto	Delibera di Giunta n. 11 del 26.05. 2012 La delibera contiene delle lievi imprecisioni tra le premesse	
delibera comunale garanzia cofinanziamento	NO	

**FINALIZZAZIONE PROGETTO (all.1)**

(3.) progetto unico	SI	
(4a.) realizzazione di infrastrutture	SI	
(4b.) organizzazione potenziamento servizi	NO	
(5.) progetto formulato per l'accesso al Fondo	SI	
(6.) finanziamento con fondi di esercizi precedenti o altre fonti di finanziamento o oggetto accesso altri contributi pubblici	NO	
(7.) valenza sovracomunale	NO	

(8.) polifunzionalità	SI	
(9) svantaggio relativo (indicare soglia e livello)	MASSIMO 0,245	
(10.) ambiti di intervento (indicare lettera ambiti)	J - F	
(12.) costo del progetto (indicare costo)	€ 772.242,53	
(13.) finanziamento richiesto (indicare cifra)	€ 772.242,53	
massimo importo finanziabile	VDA € 772.242,53	
(14.) cofinanziamento (indicare cifra, percentuale, cofinanziatori)		
(15.) titolo di preferenza (indicare titolo ex art.6 dPCM)	NO	
(19.) tempi e fasi di realizzazione	SI - 40 mesi	
<b>AGGREGAZIONE (all.2)</b>		
individuazione comune capofila	NO	
elenco comuni aggregati		
<b>PRIORITA' (all. 3 sez. 5)</b>		
livello di svantaggio (indicare soglia e livello)	MASSIMO 0,245	
valenza sovracomunale	NO	
polifunzionalità	SI	J - F
cofinanziamento	NO	
ambiti articolo 3, comma 1	NO	
<b>DESCRIZIONE PROGETTO (all. 3 sez. 7)</b>		
tipologia	infrastrutture	
area interessata	comunale	
cronoprogramma (entro 48 mesi opere, 24 mesi servizi)	SI - 40 mesi	
modalità attuazione opere	appalto	
modalità attuazione servizi	NO	
<b>ANALISI DEI COSTI DI REALIZZAZIONE (all. 4)</b>		
quadro economico	SI	€ 15.375,00 spese per coordinamento organizzativo
fonti di finanziamento per tipologia	SI	
elenco sommario voci di spesa	SI	
importo richiesto	€ 772.242,53	
<b>COSTI PER AMBITO (all. 4 foglio B)</b>		
A)		
B)		
C)		
D)		
E)		

F) miglioramento della viabilità comunale e intercomunale;	SI	
G)		
H)		
I)		
J) promozione del turismo, del settore primario, delle attività artigianali tradizionali e del commercio dei prodotti di prima necessità;	SI	
K)		

### **VALUTAZIONE TECNICA PROGETTO**

Il Comune intende realizzare opere di riqualificazione delle strade comunali attraverso la ristrutturazione ed ampliamento di un parcheggio interrato comunale, ripristino delle pavimentazioni stradali ammalorate, esecuzione di nuovi marciapiedi e nuova illuminazione pubblica. Inoltre l'Amministrazione intende valorizzare le strutture ricettive turistiche (museo e struttura di soggiorno) e comunali con interventi di manutenzione e sostituzione delle caldaie per riscaldamento.

In considerazione della prossimità dell'area di intervento di ampliamento sotterraneo del parcheggio con il Rio Sassetto, che scorre sotto la piazza, si ritiene opportuno segnalare l'adozione, sia in fase di cantiere che di esercizio dell'opera, di tutti gli accorgimenti tecnici utili a garantire il regolare deflusso delle acque. Lo studio geologico in fase di progetto definitivo deve riportare un'analisi idrologica del bacino del torrente e il Comune dovrà ottenere la necessaria autorizzazione da parte dell'Autorità di bacino competenti.

E' esclusa la somma a disposizione per il servizio di coordinamento organizzativo (€ 15.375,00) destinata ad una voce non direttamente finalizzata alla progettazione o alla realizzazione dell'intervento

**Spese non ammissibili: € 15.375,00**


**L'importo del progetto ammissibile ammonta a (€ 772.242,53 – € 15.375,00) = € 756.867,53**

**L'importo del finanziamento è € 756.867,53**

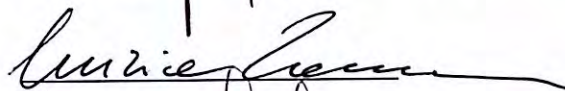
Parametri	Condizione	Punteggio relativo	Punteggio complessivo
a) svantaggio relativo dell'area cui il progetto afferisce (Il calcolo per l'indicatore di svantaggio nonché per l'attribuzione del punteggio ai fini della graduatoria viene illustrato nella Tabella A allegata al presente d.P.C.M.)	Massimo svantaggio	<b>50</b>	Max 50
	Medio svantaggio	30	
	Basso svantaggio	20	
b) valenza sovra comunale del progetto	aggregazioni di due comuni confinanti	10	Max 20
	aggregazione di tre comuni confinanti	12	
	aggregazione di tre comuni confinanti e uno non confinante	13	
	aggregazione di quattro comuni confinanti	15	
	aggregazione di quattro comuni confinanti e uno non confinante	16	
	aggregazione di cinque o più comuni confinanti	20	
c) polifunzionalità dell'intervento	Intervento che riguarda almeno due ambiti previsti	<b>5</b>	Max 15
	Intervento che riguarda tre ambiti previsti	15	
d) cofinanziamento da parte di soggetti pubblici o privati di entità complessivamente non inferiore al 10% del valore dichiarato del progetto	Quota di cofinanziamento inferiore al 10%	0	Max 10
	Percentuali di cofinanziamento pari o superiori al 10% ma inferiori al 30%	6	
	Quote di cofinanziamento pari o superiori al 30%	10	
e) Interventi che riguardano almeno un ambito di cui al comma 1, lettera e) articolo 5 dPCM (no lettere f, h, j)..		5	Max 5
Totale		<b>55</b>	100


Roma, 5 settembre 2012


**La Commissione di valutazione**


**Il Presidente** Cons. C. Mauceri 

**I Commissari**

Cons. C. Zaccaria 

Ing. F. Guiducci 

Dr. M. Gasparin 

Prof. A. Santuari 

**Il Segretario** Dr. M. Pecci 