

**AREE SVANTAGGIATE - Attività istruttoria ANNO 2012**

**43 – Comelico Superiore (BL)**

**TITOLO DEL PROGETTO: Potenziamento ed adeguamento viabilità comunale e percorsi turistici**

**DATI GENERALI**

macroarea	TAA	
comune aggregato	NO	
aggregazione temporanea di comuni		
soggetto legittimato	SI	
rispetto del termine di presentazione delle domande	SI	
data spedizione	18.06.2012	
data e protocollo DAR	28.06 n. 5282	
formato cartaceo	SI	
formato elettronico	SI	

**LIVELLO DI PROGETTAZIONE**

progetto preliminare (opere)	SI	
studio di fattibilità (servizi)	NO	


**DOCUMENTAZIONE**

Domanda	SI	
compilazione all. 1 (autocertificazione requisiti generali)	SI – Sindaco CI	
compilazione all. 2 (documento unico per aggregazioni)	NO	
compilazione all. 3 (scheda identificativa del progetto)	SI	
compilazione all. 4 (scheda analisi dei costi)	SI	
compilazione all. 4B (scheda analisi dei costi per ambito)	SI	
compilazione all. 5 (autocertificazione copertura cofinanziamento)	SI	
delibera comunale approvazione progetto	Delibera unica di Giunta n. 50 del 13 giugno 2012 funzionario incaricato	
delibera comunale garanzia cofinanziamento		

**FINALIZZAZIONE PROGETTO (all.1)**

(3.) progetto unico	SI	
(4a.) realizzazione di infrastrutture	SI	
(4b.) organizzazione potenziamento servizi	NO	
(5.) progetto formulato per l'accesso al Fondo	SI	
(6.) finanziamento con fondi di esercizi precedenti o altre fonti di finanziamento o oggetto accesso altri contributi pubblici	NO	
(7.) valenza sovracomunale	NO	
(8.) polifunzionalità	SI	
(9) svantaggio relativo (indicare soglia e livello)	MEDIO - 0.397	
(10.) ambiti di intervento (indicare lettera ambiti)	J); F)	
(12.) costo del progetto (indicare costo)	€420.380,50	

(13.) finanziamento richiesto (indicare cifra)	€ 358.000,00	
massimo importo finanziabile	TAA € 358.030,60	
(14.) cofinanziamento (indicare cifra, percentuale, cofinanziatori)	€ 62.380,50 (14,84%) finanziamento Provincia di Belluno, il Comune assicura in ogni caso la copertura	
(15.) titolo di preferenza (indicare titolo ex art.6 dPCM)	NO	
(19.) tempi e fasi di realizzazione	SI - 24.mesi	
<b>AGGREGAZIONE (all.2)</b>		
individuazione comune capofila	NO	
elenco comuni aggregati		
<b>PRIORITA' (all. 3 sez. 5)</b>		
livello di svantaggio (indicare soglia e livello)	MEDIO - 0.397	
valenza sovracomunale	NO	
polifunzionalità	SI	
cofinanziamento	SI	
ambiti articolo 3, comma 1	NO	
<b>DESCRIZIONE PROGETTO (all. 3 sez. 7)</b>		
tipologia	infrastrutture	
area interessata	comunale	
cronoprogramma (entro 48 mesi opere, 24 mesi servizi)	SI - 24 mesi	
modalità attuazione opere	appalto	
modalità attuazione servizi		
<b>ANALISI DEI COSTI DI REALIZZAZIONE (all. 4)</b>		
quadro economico	SI	Acquisizione area per € 41.973,00 + frazionamenti: € 10.147,08
fonti di finanziamento per tipologia	SI	
elenco sommario voci di spesa	SI	
importo richiesto	€ 358.000,00	
<b>COSTI PER AMBITO (all. 4 foglio B)</b>		
A)		
B)		
C)		
D)		
E)		
F) miglioramento viabilità comunale e intercomunale	SI	
G)		
H)		
I)		

J) promozione del turismo, del settore primario, delle attività artigianali tradizionali e del commercio dei prodotti di prima necessità	SI	
K)		

### VALUTAZIONE TECNICA PROGETTO

Sono previsti 7 stralci funzionali per opere di viabilità utilizzata a scopo pedonale, ciclabile, escursionistico e sciistico (fondo), oltre che forestale. I diversi percorsi hanno la necessità di essere collegati tra loro, devono essere adeguati agli scopi e messi in sicurezza perché nella stagione estiva, di maggior affluenza, possono anche costituire una viabilità alternativa all'esistente.

Sono pertanto previste opere di protezione di una scarpata in roccia mediante posa di rete metallica, nuovo tratto di strada su vecchia pista forestale, realizzazione di passerella pedonale e ponte su un torrente, allargamento di due tratti di strada e rifacimento manto stradale.

Diversi interventi sono soggetti ad autorizzazione paesaggistica e relativa al vincolo idrogeologico.

Per quanto riguarda l'intervento passerella su torrente Padola si raccomanda il corretto dimensionamento dell'attraversamento sulla base di una verifica idraulica del torrente e la autorizzazione dell'Autorità di bacino.

Il progettista rileva che gli interventi possono essere appaltati separatamente, trattandosi di opere con autonomia spaziale e sotto il profilo della tempistica di attuazione e cantierabilità; si raccomanda, vista la tipologia omogenea di accorpate gli interventi in un'unica procedura di assegnazione.

Le spese per acquisizione aree (€ 41.973,00) e frazionamenti (€ 10.147,08) che riguardano gli interventi 3, 4 e 6 non possono essere poste a carico del Fondo, destinato esclusivamente alla realizzazione di infrastrutture e potenziamento servizi, non sono coperte dal cofinanziamento che riguarda gli interventi 1 e 5 e devono pertanto essere coperte dal Comune.

***I progetti n. 1 e 5 sono stati oggetto di un finanziamento provinciale, il Comune ha comunicato che l'intervento n.5, per il quale sussistevano perplessità in merito alla tempistica, non è stato avviato, la delibera provinciale di finanziamento è stata formalizzata solo recentemente in data 03.08.2012. La condizione di cui al punto 5 dell'allegato 1 al Bando si può pertanto ritenere rispettata (intervento non in corso di realizzazione).***

Il Comune, completato l'iter di acquisizione delle aree ed autorizzativo, dovrà chiedere l'autorizzazione all'avvio del progetto alla Regione che effettua il monitoraggio, per consentire di valutare se sussistano i tempi per la realizzazione.

Il Comune, con delibera n. 77 del 24 agosto 2012, si è impegnato a garantire la copertura delle spese per espropri (€ 52.120,08), che non era coperto dal cofinanziamento destinato ad altre opere. Tale impegno, non assunto in fase di presentazione della richiesta di finanziamento, non costituisce titolo per l'acquisizione di punteggio nella valutazione del progetto di cui all'articolo 5 del dPCM del 13 ottobre 2011.

**Spese non finanziabili: € 52.120,08**

**L'importo del progetto ammissibile ammonta a € 420.380,50**

**L'importo del cofinanziamento ammonta a € 62.380,50**


**L'importo del finanziamento è € 420.380,50 - € 52.120,08 - € 62.380,50 = 305.879,92**

The image shows several handwritten signatures and initials in black ink. At the top right, there is a single, tall, vertical stroke resembling the number '4'. Below it, there is a large, stylized signature that appears to be 'AS'. To the right of this signature, there are several smaller, less distinct handwritten marks and initials, including what looks like 'a' and 'WR'.


Parametri	Condizione	Punteggio relativo	Punteggio complessivo
a) svantaggio relativo dell'area cui il progetto afferisce (Il calcolo per l'indicatore di svantaggio nonché per l'attribuzione del punteggio ai fini della graduatoria viene illustrato nella Tabella A allegata al presente d.P.C.M.)	Massimo svantaggio	50	Max 50
	Medio svantaggio	<b>30</b>	
	Basso svantaggio	20	
b) valenza sovra comunale del progetto	aggregazioni di due comuni confinanti	10	Max 20
	aggregazione di tre comuni confinanti	12	
	aggregazione di tre comuni confinanti e uno non confinante	13	
	aggregazione di quattro comuni confinanti	15	
	aggregazione di quattro comuni confinanti e uno non confinante	16	
	aggregazione di cinque o più comuni confinanti	20	
c) polifunzionalità dell'intervento	Intervento che riguarda almeno due ambiti previsti	<b>5</b>	Max 15
	Intervento che riguarda tre ambiti previsti	15	
d) cofinanziamento da parte di soggetti pubblici o privati di entità complessivamente non inferiore al 10% del valore dichiarato del progetto	Quota di cofinanziamento inferiore al 10%	0	Max 10
	Percentuali di cofinanziamento pari o superiori al 10% ma inferiori al 30%	<b>6</b>	
	Quote di cofinanziamento pari o superiori al 30%	10	
e) Interventi che riguardano almeno un ambito di cui al comma 1, lettera e) articolo 5 dPCM (no lettere f, h, j)..		5	Max 5
Totale		<b>41</b>	100


Roma, 5 settembre 2012


### La Commissione di valutazione


**Il Presidente** Cons. C. Mauceri 

**I Commissari**

Cons. C. Zaccaria 

Ing. F. Guiducci 

Dr. M. Gasparin 

Prof. A. Santuari 

**Il Segretario** Dr. M. Pecci 